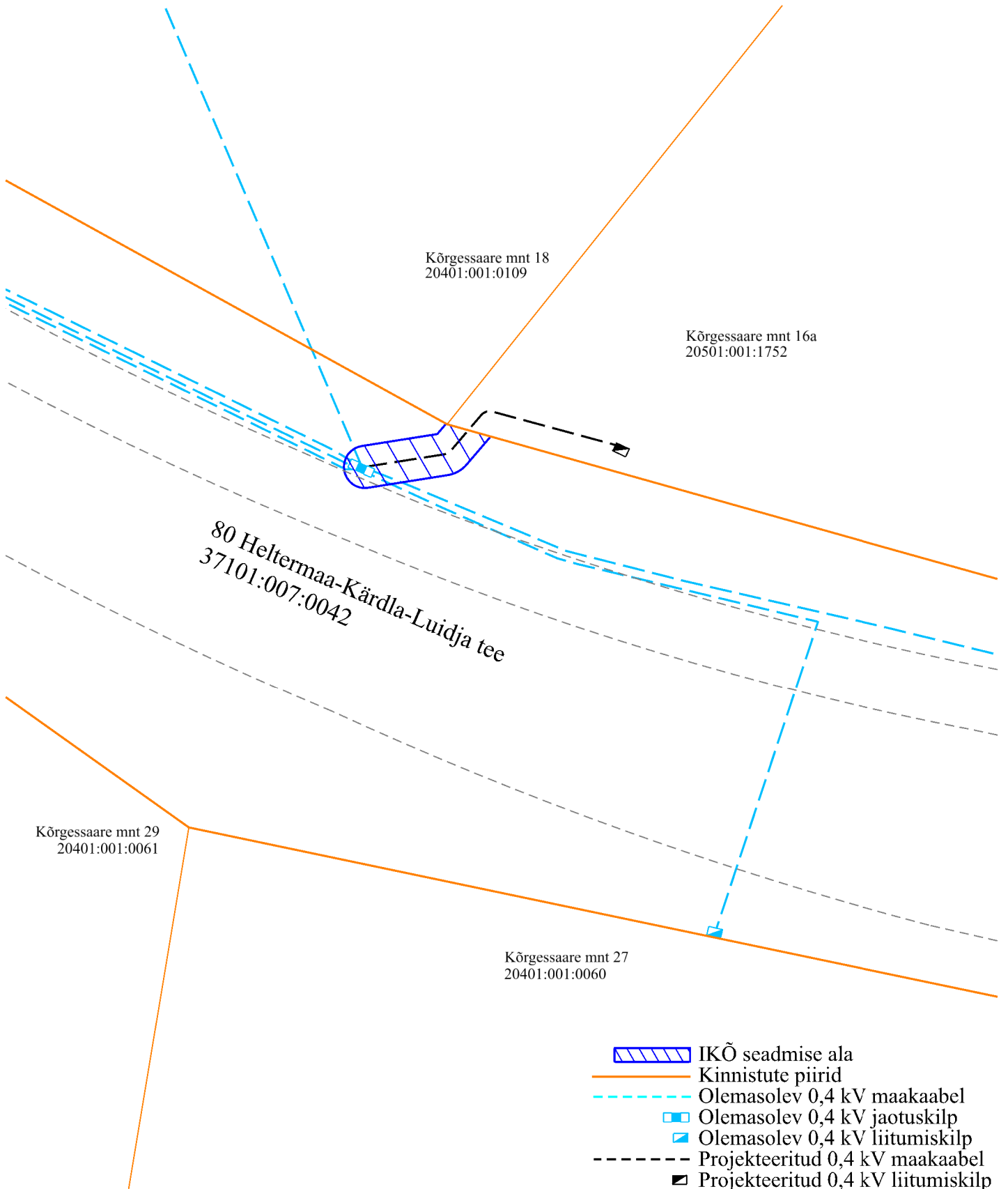





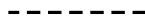



Isikliku kasutusõiguse seadmise plaan

IKÕ ala Pos nr (plaanil)	Kinnistu registriosia nr	Katastriüksuse tunnus, nimi ja sihtotstarve	Asukoht riigitee (nr ja nimi) suhtes (lõigu algus ja lõpp km)	IKÕ ala pindala ruutmeetrites m ²
Pos 1	10540450	37101:007:0042 80 Heltermaa-Kärdla-Luidja tee Transpordimaa 100%	80 Heltermaa-Kärdla-Luidja tee 25,79 km	ca 12



-  IKÕ seadmise ala
-  Kinnistute piirid
-  Olemasolev 0,4 kV maakaabel
-  Olemasolev 0,4 kV jaotuskilp
-  Olemasolev 0,4 kV liitumiskilp
-  Projekteeritud 0,4 kV maakaabel
-  Projekteeritud 0,4 kV liitumiskilp

Projekti nimi / aadress Kõrgessaare mnt 16a elamu liitumise tööprojekt, Kärdla linn, Hiiumaa vald, Hiiumaa maakond			Töö nr LR9682
Koostaja Ain Talts	Mõõtkava 1:250	Leht / formaat 1 / A4	Kuupäev 12.12.2023